



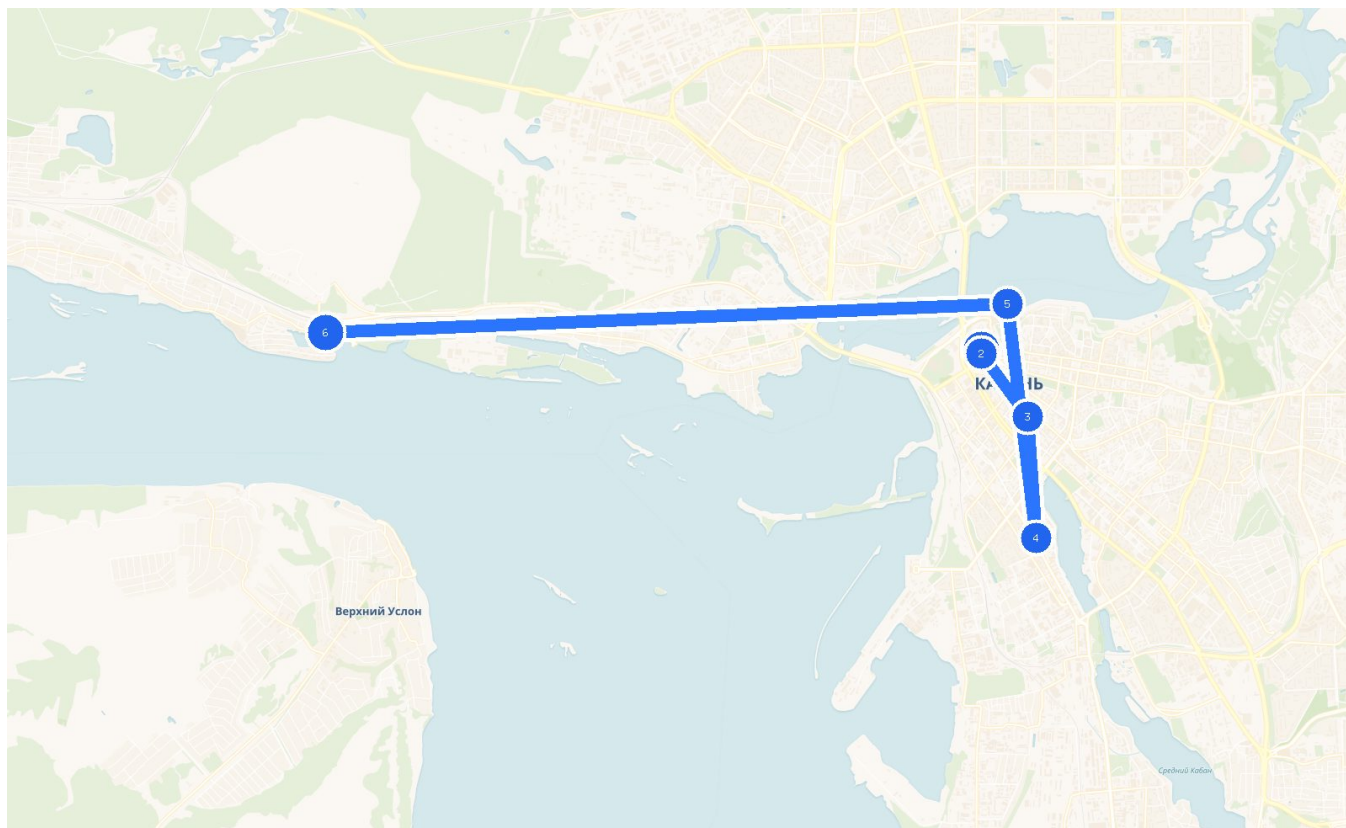
TripRoutes

Казань на выходные: город и окрестности

6 точек · 6 часов · Средняя · 14 км

Маршрут на выходные с главными городскими символами и одной удалённой точкой, которую удобнее смотреть с транспортом.

PDF-версия маршрута. Свежая карта, изменения и экскурсии доступны по QR-коду в конце файла.



© OpenStreetMap contributors

Точки

- 01** Казанский Кремль
- 02** Мечеть Кул-Шариф
- 03** Улица Баумана
- 04** Мечеть Марджани
- 05** Дворец земледельцев
- 06** Храм всех религий

01

Казанский Кремль

Казанский Кремль — главная историческая территория города и объект Всемирного наследия ЮНЕСКО (с 2000 года). Это единственная сохранившаяся татарская крепость, ставшая символом мирного...

Координаты: 55.798538, 49.105751 · Как добраться: открыть точку на живой карте.



02

Мечеть Кул-Шариф

Мечеть Кул-Шариф — главная соборная мечеть Татарстана и один из самых узнаваемых символов Казани. Воссоздана в 1996–2005 годах к тысячелетию города на месте легендарной ханской мечети, разрушенной...

Координаты: 55.798130, 49.105751 · Как добраться: открыть точку на живой карте.




03

Улица Баумана

Улица Баумана — главная пешеходная улица Казани, «казанский Арбат», протянувшаяся почти на 2 км от Кремля до площади Тукая. В эпоху ханства это была часть Ногайской дороги, позже — Большая Проломная (по...

Координаты: 55.790798, 49.115150 · Как добраться: открыть точку на живой карте.




04

Мечеть Марджани

Мечеть аль-Марджани — первая каменная мечеть, построенная в Казани после 1552 года, и духовное сердце Старо-Татарской слободы. Возведена в 1766–1770 годах на средства прихожан по личному разрешению Екатерин...

Координаты: 55.776951, 49.116890 · Как добраться: открыть точку на живой карте.



05

Дворец земледельцев

Дворец земледельцев — одно из самых зрелищных и фотографируемых зданий современной Казани, построенное в 2010 году для Министерства сельского хозяйства республики. Монументальный фасад в духе...

Координаты: 55.803768, 49.111130 · Как добраться: открыть точку на живой карте.




06

Храм всех религий

Храм всех религий (Вселенский храм) в посёлке Старое Аракчино — необычный архитектурный комплекс, начатый художником Ильдаром Хановым в 1992 году. Это не действующее культовое сооружение...

Координаты: 55.800499, 48.972099 · Как добраться: открыть точку на живой карте.





Свежая версия маршрута, карта и экскурсии — по ссылке

https://triproutes.ru/routes/584_kazan-na-vykhodnye-gorod-i-okrestnosti?utm_campaign=route_pdf&utm_medium=offline&utm_source=pdf

PDF можно переслать без referrer. QR-код ведёт на живую страницу с `utm_source=pdf`, чтобы мы видели такие переходы в аналитике и могли обновлять маршрут.

Кредиты изображений

- A.Savin, FAL, Wikimedia Commons
- Cyrios, CC BY 3.0, Wikimedia Commons
- Денис Петъовка, CC BY-SA 3.0, Wikimedia Commons
- exlex, CC BY-SA 3.0, Wikimedia Commons