



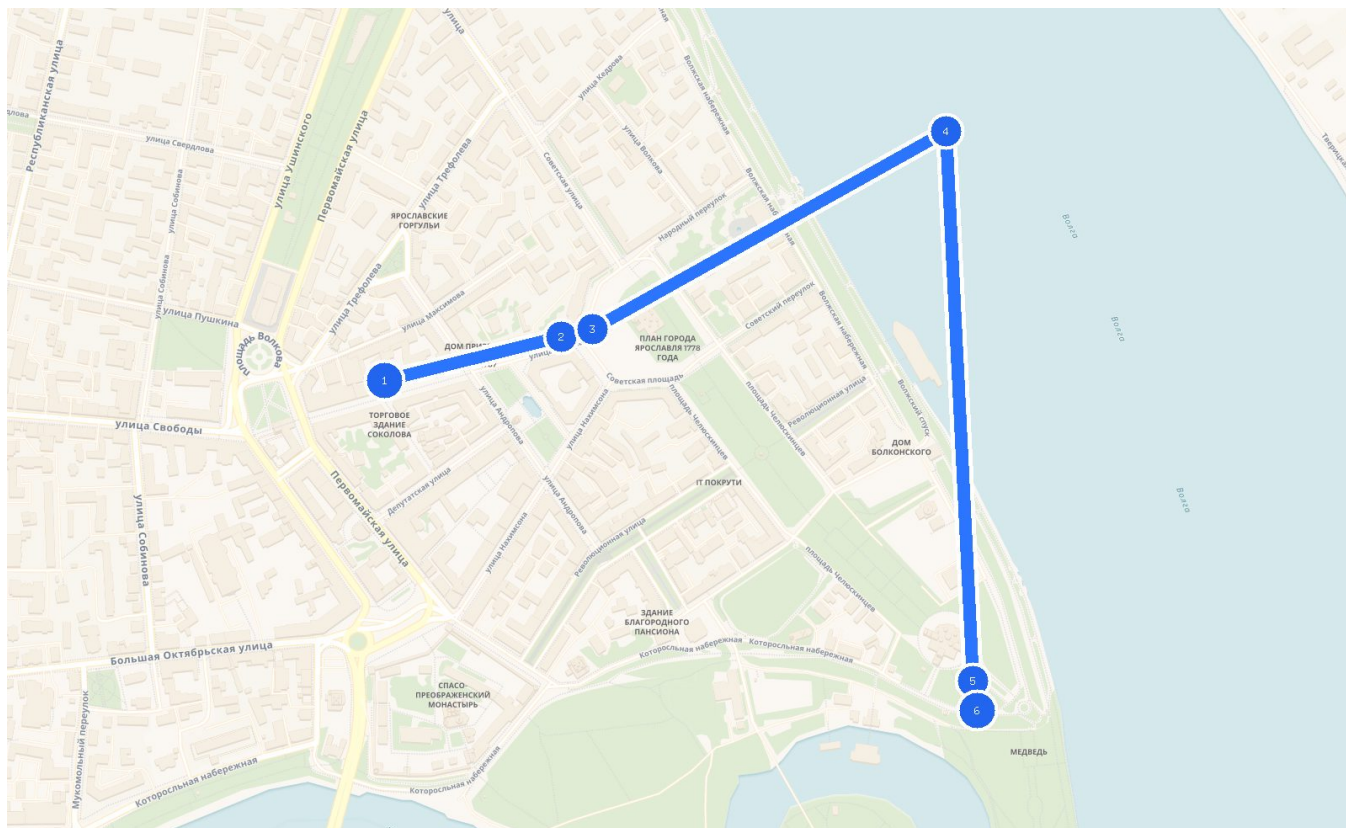
TripRoutes

Вечерний Ярославль: улица Кирова, набережная и Стрелка

Тонкий лёд · Экипаж · Лёгкая · 1,8 км

Маршрут подходит после дороги или насыщенного музейного дня. Он начинается в пешеходной городской среде, проходит через центральную площадь и храмовый акцент, а затем выводит к Волге и Стрелке. Вечером особенно хорошо работают мягкий свет, длинные виды на реку и открытые пространства у воды. В сезон можно дополнительно учитывать фонтаны и подсветку, но маршрут остаётся понятным и без них.

PDF-версия маршрута. Свежая карта, изменения и экскурсии доступны по QR-коду в конце файла.



© OpenStreetMap contributors

Точки

- 01 Улица Кирова
- 02 Советская площадь
- 03 Церковь Ильи Пророка
- 04 Волжская набережная
- 05 Стрелка
- 06 Памятник 1000-летию Ярославля

01

Улица Кирова

Улица Кирова — главная пешеходная улица Ярославля, которую местные называют «Арбатом». Небольшая, вымощенная, с купеческими домами XIX века, кафе и сувенирными лавками, она связывает площа...

Координаты: 57.625999, 39.887699 · Как добраться: открыть точку на живой карте.



02

Советская площадь

Советская площадь (историческая Ильинская) — композиционный центр Ярославля, от которого по регулярному плану 1778 года лучами расходятся главные улицы. В центре площади стоит церковь Ильи Пророка, а по...

Координаты: 57.626598, 39.892200 · Как добраться: открыть точку на живой карте.




03

Церковь Ильи Пророка

Церковь Ильи Пророка — один из самых известных храмов Ярославля и вершина местной школы XVII века. Построена в 1647–1650 годах на средства богатейших купцов братьев Скрипиных в центре города...

Координаты: 57.626701, 39.893002 · Как добраться: открыть точку на живой карте.



04

Волжская набережная

Волжская набережная — главная прогулочная линия Ярославля, обустроенная ещё в 1820-х годах по указу Александра I и считавшаяся одной из лучших на Волге. Двухъярусная, с чугунными решётками, беседками-ротондам...

Координаты: 57.629398, 39.902000 · Как добраться: открыть точку на живой карте.



05

Стрелка

Стрелка — мыс у слияния Волги и Которосли, место основания Ярославля в 1010 году князем Ярославом Мудрым; здесь стоял древний рубленый кремль («Рубленый город»). Сегодня это благоустроенный парк с каскадом поющи...

Координаты: 57.621899, 39.902699 · Как добраться: открыть точку на живой карте.




06

Памятник 1000-летию Ярославля

Памятник 1000-летию Ярославля — гранитная стела высотой около 20 метров, установленная на Стрелке к юбилею города в 2010 году. У её подножия — бронзовые фигуры князя-основателя, летописца, воина...

Координаты: 57.621498, 39.902802 · Как добраться: открыть точку на живой карте.





Свежая версия маршрута, карта и экскурсии — по ссылке

https://triproutes.ru/routes/505_vecherniy-yaroslavl-ulitsa-kirova-naberezhnaya-i-strelka?utm_campaign=route_pdf&utm_medium=offline&utm_source=pdf

PDF можно переслать без referrer. QR-код ведёт на живую страницу с `utm_source=pdf`, чтобы мы видели такие переходы в аналитике и могли обновлять маршрут.

Кредиты изображений

- Unknown authorUnknown author, Public domain, Wikimedia Commons
- Vukday, CC BY-SA 4.0, Wikimedia Commons
- V.V.Sm., CC BY-SA 4.0, Wikimedia Commons
- Florstein (Telegram:WikiPhoto.Space), CC BY-SA 4.0, Wikimedia Commons
- AlixSaz, CC BY-SA 4.0, Wikimedia Commons
- Чуринь, CC BY-SA 4.0, Wikimedia Commons