



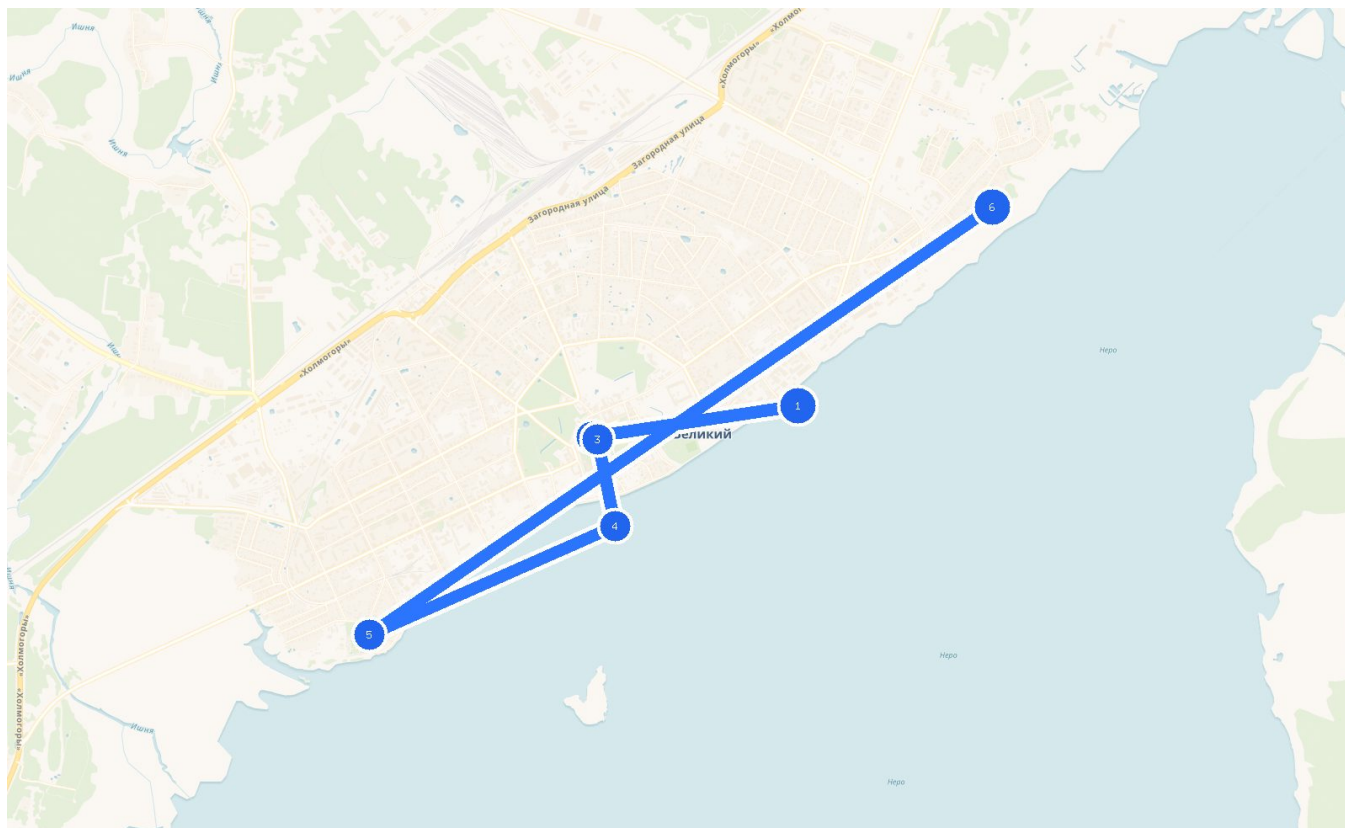
TripRoutes

Ростов Великий

6 точек · 1 день · Лёгкая · 8,2 км

Древний Ростов раскинулся на западном берегу озера Неро. На территории близ водоема археологи обнаружили следы славянского городища, возникшего в VII в. С IX века город известен как укрепленное поселение на северо-востоке Древней Руси под властью князя. На протяжении трех веков входил в состав соседних княжеств, в XIII в. был центром удельного княжества Ростовского, а в XV в. присоединен к Московскому государству. Ростов Великий знаменит самым древним на Руси православным Авраамиевым монастырем, музыкальным наслед...

PDF-версия маршрута. Свежая карта, изменения и экскурсии доступны по QR-коду в конце файла.



© OpenStreetMap contributors

Точки

- 01** Ростовский кремль
- 02** Успенский собор
- 03** Звонница Успенского собора
- 04** Озеро Неро
- 05** Спасо-Яковлевский монастырь
- 06** Авраамиев Богоявленский монастырь

01

Ростовский кремль

За белокаменными стенами и башнями, покрытыми деревянной черепицей, расположены палаты, церкви и хозяйственные постройки. С конца XVII века и на протяжении более ста лет здесь проживали ростовские...

Координаты: 57.187550, 39.437206 · Как добраться: открыть точку на живой карте.



02

Успенский собор

Расположен на Соборной площади за каменной оградой. К Успенскому собору можно пройти через арку у Святых ворот или с Советского переулка. Со времен основания города на этом месте стоял храм, простой дубовый сруб...

Координаты: 57.185848, 39.416183 · Как добраться: открыть точку на живой карте.




03

Звонница Успенского собора

Ростовские колокола — музыкальный инструмент не менее мощный по звучанию, чем концертный орган. Каждый колокол имеет индивидуальный голос. Колокольную мелодию — звоны — исполняют профессиональные...

Координаты: 57.185726, 39.416729 · Как добраться: открыть точку на живой карте.



04

Озеро Неро

К озеру можно спуститься от Ростовского кремля по тропинкам. На берегу установлен Поклонный крест и деревянная часовня. Неро такое широкое, что напоминает море, но вода не содержит соли. Ученые определяют его...

Координаты: 57.180935, 39.418552 · Как добраться: открыть точку на живой карте.



05

Спасо-Яковлевский монастырь

Основан на берегу озера Неро в 1389 году Иаковом Ростовским. Монахи чтят мощи святителя Димитрия Ростовского. На территории монастыря расположены Димитриевский, Аннинский собор и...

Координаты: 57.174892, 39.393448 · Как добраться: открыть точку на живой карте.




06

Авраамиев Богоявленский монастырь

Монастырь построен на месте языческого капища и когда-то имел мощные стены, которые разрушило время. Назван в честь основателя, отшельника по имени Авраамий. Легенда гласит, что отшельнику свыше была...

Координаты: 57.198559, 39.457043 · Как добраться: открыть точку на живой карте.





Свежая версия маршрута, карта и экскурсии — по ссылке

https://triproutes.ru/routes/40_rostov_velikij?utm_campaign=route_pdf&utm_medium=offline&utm_source=pdf

PDF можно переслать без referrer. QR-код ведёт на живую страницу с `utm_source=pdf`, чтобы мы видели такие переходы в аналитике и могли обновлять маршрут.