



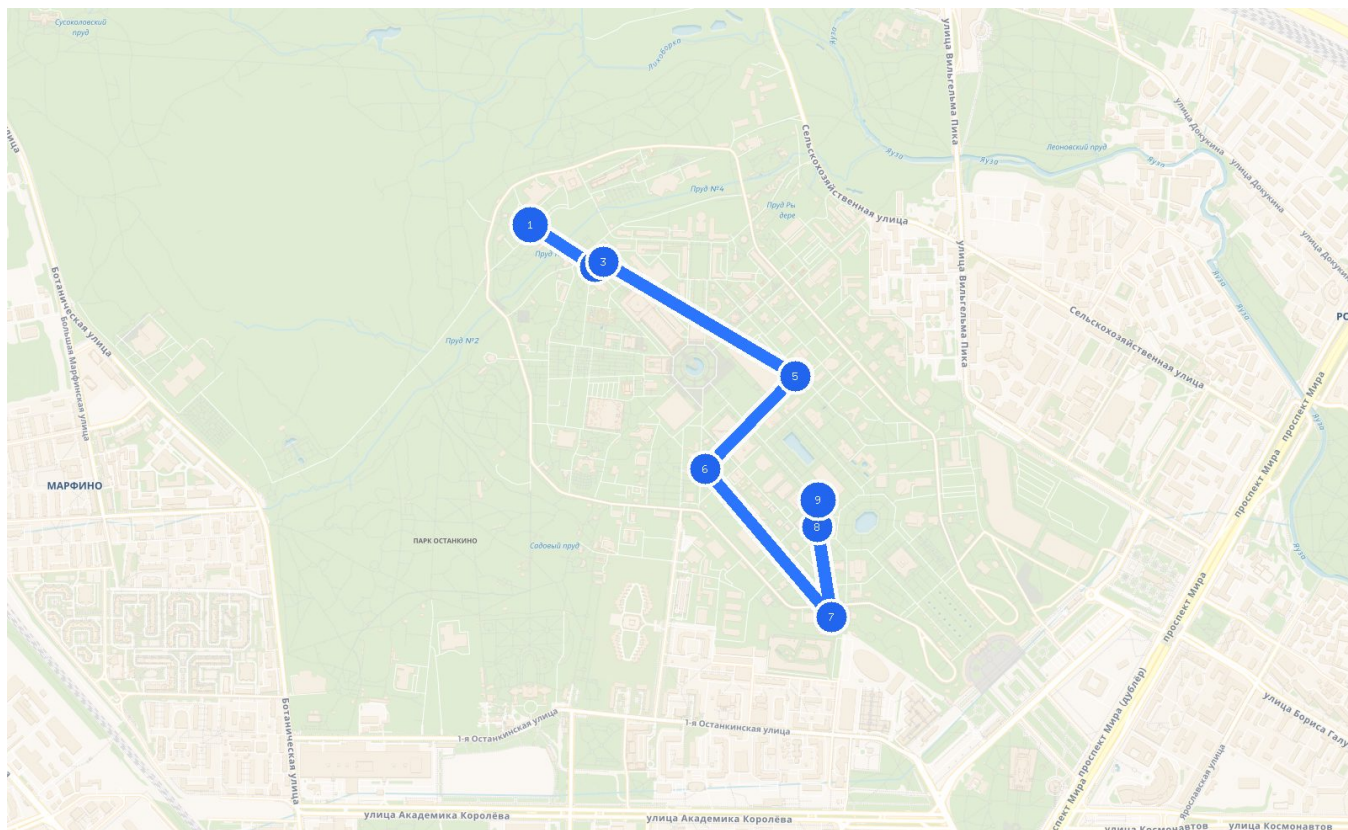
TripRoutes

Здания ВДНХ

9 точек · 1 день · Лёгкая · 2,4 км

Здания ВДНХ

PDF-версия маршрута. Свежая карта, изменения и экскурсии доступны по QR-коду в конце файла.



© OpenStreetMap contributors

Точки

- 01** Клуб чайной культуры «ЧаЕ»
- 02** Ресторан «Астория» на ВДНХ
- 03** Животноводство, 42-й павильон ВДНХ
- 04** Строения № 510
- 05** Павильон «Центросоюз», здание № 61
- 06** Павильон № 17 «Лесная промышленность» на ВДНХ
- 07** Павильон «Круговая кинопанорама» (строение № 541)
- 08** Павильон № 9 «Юные техники»
- 09** Павильон № 11 «Казахстан»

01

Клуб чайной культуры «ЧаЕ»

Клуб чайной культуры «ЧаЕ»: Расположен в отреставрированном историческом павильоне № 35 «Главтабак».



Координаты: 55.838379, 37.614643 · Как добраться: открыть точку на живой карте.

02

Ресторан «Астория» на ВДНХ

Ресторан «Астория» на ВДНХ — это историческое здание общественного питания, расположенное за павильоном «Космос» (напротив павильона «Мясная промышленность»)



Координаты: 55.837193, 37.617958 · Как добраться: открыть точку на живой карте.

03

Животноводство, 42-й павильон ВДНХ

Павильон «Животноводство» — 42-й павильон ВДНХ, построенный в 1953—1954 годах. Изначально и до 1958 года был манежем для сельскохозяйственных животных, с 1959 по 1962 год носил название «Корма», в...




Координаты: 55.837334, 37.618374 · Как добраться: открыть точку на живой карте.

04

Строения № 510

Павильон под названием «Главвино» (официально — Дегустационный центр российского виноделия) расположен в историческом строении № 510 на ВДНХ. Историческое название: Павильон...




Координаты: 55.834087, 37.628216 · Как добраться: открыть точку на живой карте.

05

Павильон «Центросоюз», здание № 61

Павильон «Центросоюз» на ВДНХ — это историческое здание № 61, расположенное на Липовой аллее. Архитекторы: Здание построено в 1952–1953 годах по проекту Рудольфа Кликса и Бориса Виленского.

Координаты: 55.834045, 37.628174 · Как добраться: открыть точку на живой карте.




06

Павильон № 17 «Лесная промышленность» на ВДНХ

Павильон № 17 «Лесная промышленность» (бывший «Центросоюз») — одно из самых узнаваемых зданий ВДНХ благодаря своей высокой ступенчатой башне со шпилем.

Ключевые факты: История названий...

Координаты: 55.831406, 37.623554 · Как добраться: открыть точку на живой карте.



07

Павильон «Круговая кинопанорама» (строение № 541)

Павильон «Круговая кинопанорама» (строение № 541) — уникальный кинотеатр на ВДНХ, возобновивший работу в декабре 2023 года после масштабной реставрации



Координаты: 55.827171, 37.630005 · Как добраться: открыть точку на живой карте.

08

Павильон № 9 «Юные техники»

Павильон № 9 «Юные техники» (ранее — «Торф») — это изящное здание с колоннадой, расположенное на Липовой аллее ВДНХ.

Основные факты История названий:
1950–1953: Построен как павильон «Торф»...



Координаты: 55.829739, 37.629284 · Как добраться: открыть точку на живой карте.

09

Павильон № 11 «Казахстан»

Павильон № 11 «Казахстан» (исторически — «Казахская ССР») — один из самых красивых и богато украшенных на ВДНХ. Он расположен на Главной аллее, слева от фонтана «Каменный цветок». Основные факты...

Координаты: 55.830513, 37.629314 · Как добраться: открыть точку на живой карте.





Свежая версия маршрута, карта и экскурсии — по ссылке

https://triproutes.ru/routes/206_zdaniya-vdnkh?utm_campaign=route_pdf&utm_medium=offline&utm_source=pdf

PDF можно переслать без referrer. QR-код ведёт на живую страницу с `utm_source=pdf`, чтобы мы видели такие переходы в аналитике и могли обновлять маршрут.